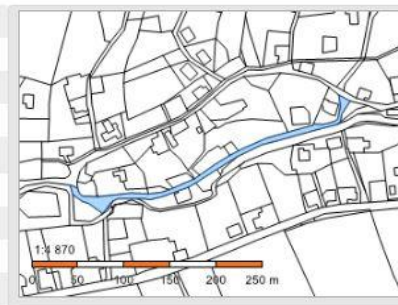


## Informace o pozemku

Parcelní číslo:	<a href="#">1922/1</a>
Obec:	<a href="#">Rumburk [562777]</a>
Katastrální území:	<a href="#">Dolní Křečany [743607]</a>
Číslo LV:	<a href="#">2298</a>
Výměra [m <sup>2</sup> ]:	1932
Typ parcely:	Parcela katastru nemovitostí
Mapový list:	KMD
Určení výměry:	Graficky nebo v digitalizované mapě
Způsob využití:	ostatní komunikace
Druh pozemku:	ostatní plocha



Sousední parcely

## Vlastníci, jiní oprávnění

### Vlastnické právo

Podíl

Město Rumburk, Třída 9. května 1366/48, Rumburk 1, 40801 Rumburk

## Způsob ochrany nemovitosti

Nejsou evidovány žádné způsoby ochrany.

## Seznam BPEJ

Parcela nemá evidované BPEJ.

## Omezení vlastnického práva

Nejsou evidována žádná omezení.

## Jiné zápisy

Nejsou evidovány žádné jiné zápisy.

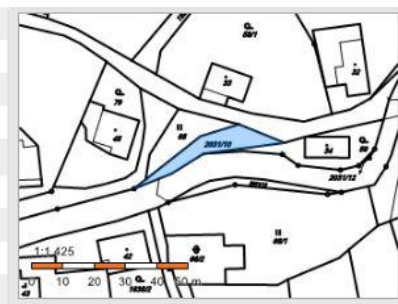
### Řízení, v rámci kterých byl k nemovitosti zapsán cenový údaj

Nemovitost je v územním obvodu, kde státní správu katastru nemovitostí ČR vykonává [Katastrální úřad pro Ústecký kraj, Katastrální pracoviště Rumburk](#)

Zobrazené údaje mají informativní charakter. Platnost k 23.05.2019 13:00:01.

## Informace o pozemku

Parcelní číslo:	<a href="#">2031/10</a>
Obec:	<a href="#">Rumburk [562777]</a>
Katastrální území:	<a href="#">Dolní Křečany [743607]</a>
Číslo LV:	<a href="#">2298</a>
Výměra [m <sup>2</sup> ]:	243
Typ parcely:	Parcela katastru nemovitostí
Mapový list:	KMD
Určení výměry:	Graficky nebo v digitalizované mapě
Způsob využití:	ostatní komunikace
Druh pozemku:	ostatní plocha



Sousední parcely

## Vlastníci, jiní oprávnění

### Vlastnické právo

Podíl

Město Rumburk, Třída 9. května 1366/48, Rumburk 1, 40801 Rumburk

## Způsob ochrany nemovitosti

Nejsou evidovány žádné způsoby ochrany.

## Seznam BPEJ

Parcela nemá evidované BPEJ.

## Omezení vlastnického práva

Nejsou evidována žádná omezení.

## Jiné zápisy

Nejsou evidovány žádné jiné zápisy.

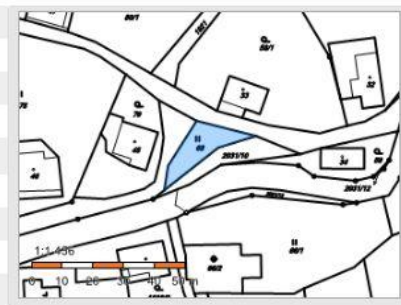
### Řízení, v rámci kterých byl k nemovitosti zapsán cenový údaj

Nemovitost je v územním obvodu, kde státní správu katastru nemovitostí ČR vykonává [Katastrální úřad pro Ústecký kraj, Katastrální pracoviště Rumburk](#)

Zobrazené údaje mají informativní charakter. Platnost k 23.05.2019 13:00:01.

## Informace o pozemku

Parcelní číslo:	68
Obec:	Rumburk [562777]
Katastrální území:	Dolní Křečany [743607]
Číslo LV:	2298
Výměra [m <sup>2</sup> ]:	214
Typ parcely:	Parcela katastru nemovitostí
Mapový list:	KMD
Určení výměry:	Graficky nebo v digitalizované mapě
Druh pozemku:	trvalý travní porost



Sousední parcely

## Vlastníci, jiní oprávnění

Vlastnické právo	Podíl
Město Rumburk, Třída 9. května 1366/48, Rumburk 1, 40801 Rumburk	

## Způsob ochrany nemovitosti

Název
zemědělský půdní fond

## Seznam BPEJ

BPEJ	Výměra
76701	214

## Omezení vlastnického práva

Nejsou evidována žádná omezení.
---------------------------------

## Jiné zápisy

Nejsou evidovány žádné jiné zápisy.
-------------------------------------

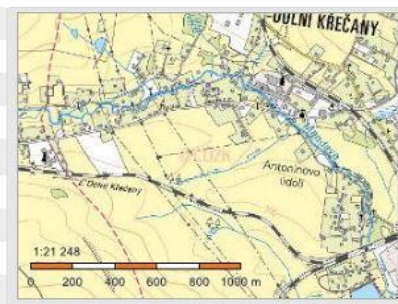
## Řízení, v rámci kterých byl k nemovitosti zapsán cenový údaj

Nemovitost je v územním obvodu, kde státní správu katastru nemovitostí ČR vykonává [Katastrální úřad pro Ústecký kraj, Katastrální pracoviště Rumburk](#)

Zobrazené údaje mají informativní charakter. Platnost k 23.05.2019 13:00:01.

## Informace o pozemku

Parcelní číslo:	2031/1
Obec:	Rumburk [562777]
Katastrální území:	Dolní Křečany [743607]
Číslo LV:	1347
Výměra [m <sup>2</sup> ]:	13634
Typ parcely:	Parcela katastru nemovitostí
Mapový list:	KMD
Určení výměry:	Graficky nebo v digitalizované mapě
Způsob využití:	koryto vodního toku přirozené nebo upravené
Druh pozemku:	vodní plocha



Sousední parcely

## Vlastníci, jiní oprávnění

Vlastnické právo	Podíl
Česká republika,	
Právo hospodařit s majetkem státu	Podíl
Povodí Ohře, státní podnik, Bezručova 4219, 43003 Chomutov	

## Způsob ochrany nemovitosti

Nejsou evidovány žádné způsoby ochrany.
---

## Seznam BPEJ

Parcela nemá evidované BPEJ.
------------------------------

## Omezení vlastnického práva

Nejsou evidována žádná omezení.
---------------------------------

## Jiné zápisy

Typ
Poznámka spornosti

## Řízení, v rámci kterých byl k nemovitosti zapsán cenový údaj

Nemovitost je v územním obvodu, kde státní správu katastru nemovitostí ČR vykonává [Katastrální úřad pro Ústecký kraj, Katastrální pracoviště Rumburk](#)

Zobrazené údaje mají informativní charakter. Platnost k 23.05.2019 13:00:01.